

地域を守り、未来を築く 岐阜県 県営林J-クレジット

2026年1月20日(火)

岐阜県 林政部 森林保全課 水源林保全係



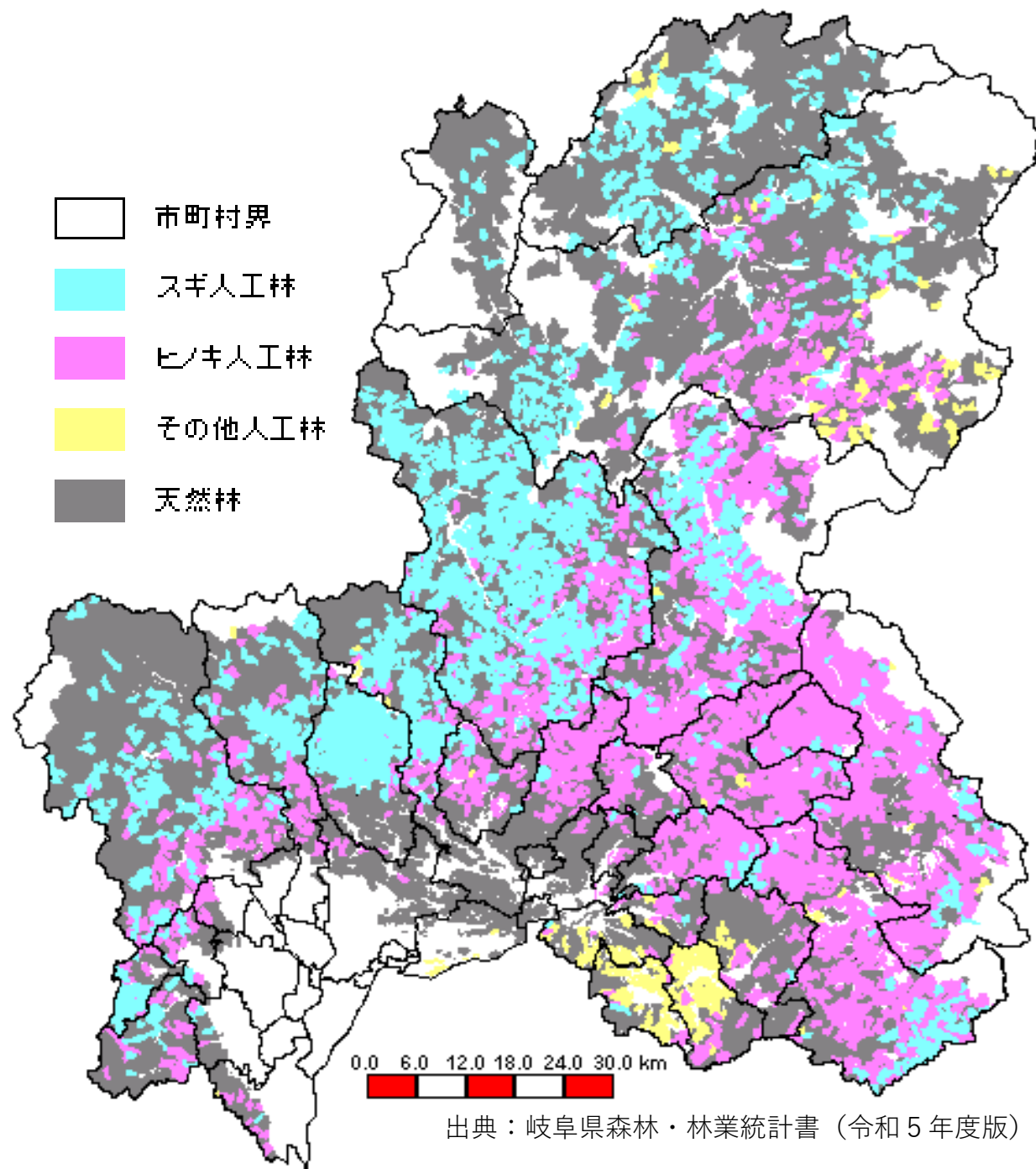
岐阜県 の森林とは

- ・森林率 全国2位
- ・森林面積 全国5位
- ・森林の有する多面的機能

岐阜県の豊かな森林は、緑のダムをつくり、地球温暖化を防ぎ、生物多様性の確保に役立っています。

また、長良川などの河川を通じて豊かな水と栄養を平地や海に送り届けています。

区 分	数値	全国順位	調査年
県土面積	1,062千ha	7 位	R 5.10.1
森林面積（国有林含む）	861千ha	5 位	R4.3.31
森林率（国有林含む）	81%	2 位	R4.3.31
人工林面積（国有林含む）	384千ha	6 位	R4.3.31
スギ人工林面積（国有林含む）	122千ha	1 5 位	R4.3.31
ヒノキ人工林面積（国有林含む）	209千ha	2 位	R4.3.31



出典：岐阜県森林・林業統計書（令和5年度版）

岐阜県 県営林とは

基本財産の造成や水源かん養及び国土の保全に資する目的で県が管理を行っている森林

全88箇所 約6,000ha

・県有林 22箇所 約4,000ha、分収林 66箇所 約2,000ha

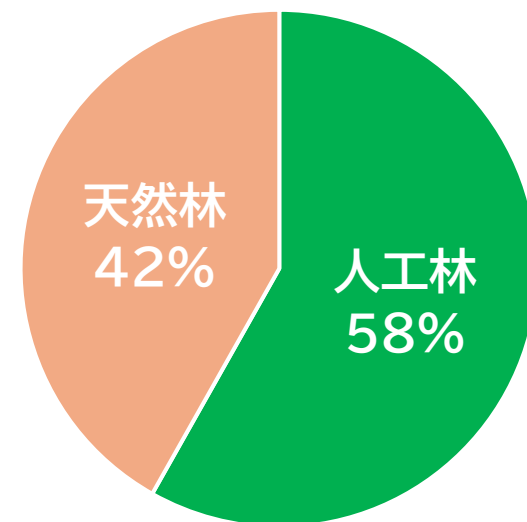
→ うちJ-クレジット対象森林 約920ha

- ・全県営林について毎年定期的に森林パトロール実施
- ・森林の整備は、提案型施業モデル事業等により、計画的に実施
- ・県営林を森林に期待される役割により『環境保全林』（豊かな環境とくらしを守る森林）と、『木材生産林』（活力ある地域社会をつくる森林）の2つの森林に区分し、それぞれの特性に応じた森林づくりを目指す。

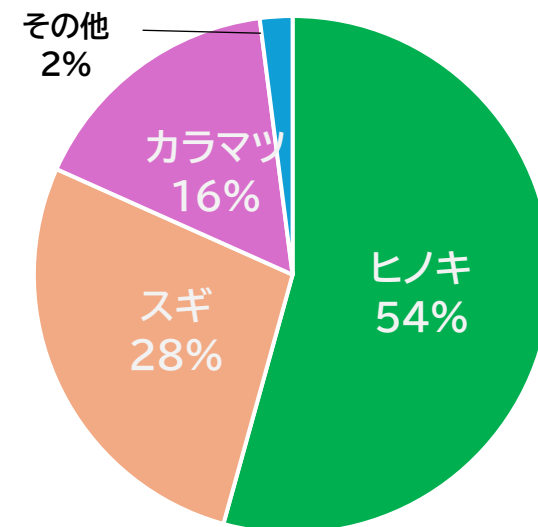
・FSC®森林認証(FSC®-C004268)取得

- ・対象森林: 県有林 平成18年2月～
- ・森林所有者・林業事業体とグループ認証取得

県営林の資源構成



県営林人工林の樹種構成



岐阜県 県営林 J-クレジット登録状況

2025年度時点登録済分

PJ 番号	地区	登録期間 (年)	総量 (t-CO2)	販売開始 (予定)年度
327	高山市久々野 (一部分収林含む)	8(2022～)	9,173	2024
395	郡上市明宝・下呂市金山	16(2023～)	10,026	(2026)
492	揖斐川町・高山市朝日町	16(2024～)	2,873	(2027)

・2024年度から販売開始

高山市久々野地区

1,460t-CO2

・販売実績(2025年12月末時点)

1,261t-CO2

高山市久々野



郡上市明宝



揖斐川町



岐阜県 県営林Jークレジットの購入方法

岐阜県県営林Jークレジットは、岐阜県HPにて販売をご案内しています。

- ・単価:10,000円/t-CO₂(税抜) 1t-CO₂単位で販売可能
- ・販売時期・販売数:岐阜県HPにてご確認ください。

※ 岐阜県HP:<https://www.pref.gifu.lg.jp/page/342385.html>

※「**岐阜県Jクレジット**」で検索

※二次元コードからも
アクセス可能です。



Jークレジットの販売収入は、岐阜県県営林の管理に活用させていただきます



Gークレジット制度

Gークレジット制度

に取り組んでいます。

〔Jークレジット制度の対象外森林を対象とした
独自のカーボン・クレジット制度〕



詳細はこちらのHP
をご覧ください。